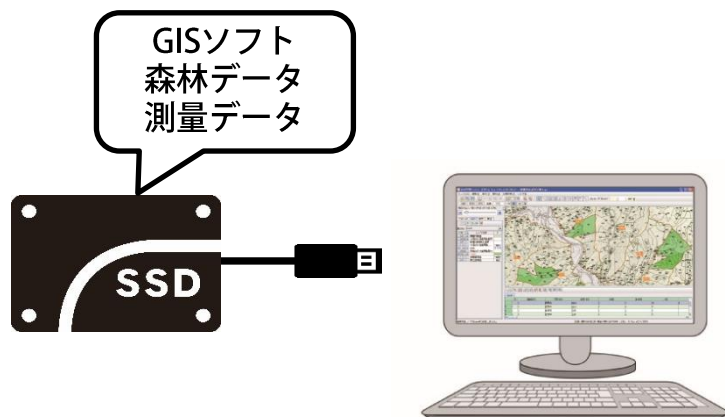


山林管理システム 山守くんLite とは

山守くんLite SSD版



●機能

森林データの一元管理

- 測量データの直接読込
- 森林簿情報と林小班図形データをリンク付けし、編集・作成一括管理
- 申請図面の作成
- 各種背景図の読込

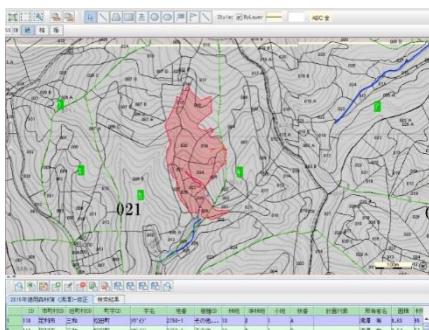
山守くんLite SSD版の特徴・サービス

- GISソフトのインストールは不要です。
→ SSDにGISソフトを格納
- SSDをつなげて、どのPC（Windows）でも利用可能です。
- GISシステム、山林データ、測量データ類がSSDで一括管理できます
- ご購入後のアフターフォロー
電話・メール・リモートデスクトップでの操作対応
や無償バージョンアップのご案内※2
※2 ご購入1年間は無償、1年以降は保守契約による

山守くんLite 特徴

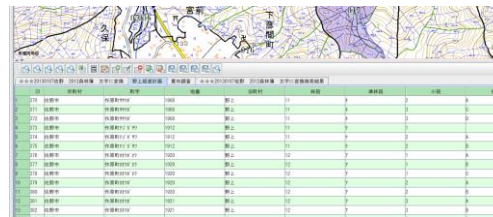
測量データの読み込み・管理

測量データを読み込み、地図上で管理。
林小班や各種図面と重ね表示。



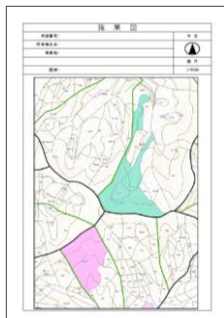
オリジナル台帳の作成

管理項目などを自由に設定した台帳が作成できます。
台帳と地図の関連付け機能で一体管理が可能です。



エクセル形式 図面出力

地図画面をエクセルの帳票形式で出力。
施業の申請図面や位置図として出力できます。



各種ファイル形式の読み込み

各種ファイル形式の読み込みに対応。

- ・シェイプファイル
- ・PDF
- ・GEOJSON
- ・DXF
- ・GPX
- ・EXIF
- ・TIFF