




# 林業向け測量 ドローンスクール


ドローンの基礎操縦から写真測量技術、補助金申請用データ作成までの一通りの技術を効率よく習得できます。

## 講習内容（4日間）

- ドローンの基礎操縦
- 写真測量技術（オルソ画像）
- 補助金申請用データ作成（申請書類の省略、現地検査の省略）
- 山林現場での操縦技能
- 飛行許可申請と飛行計画登録手続き



ドローンの操縦訓練



画像処理ソフト操作

オルソ画像



シェープファイル



申請データ作成

## ■日数：4日間

時間	内容
1日目	ドローン基礎講習、操縦スキル訓練
2日目	写真測量関連知識、操縦スキル訓練
3日目	山林操縦スキル、画像処理ソフト操作、飛行許可申請手続き
4日目	画像処理ソフト操作、申請用データ作成・成果品作成

## 活用例




施業の状況記録（下刈り）



災害調査



オルソ画像(面積計測)



3Dモデル

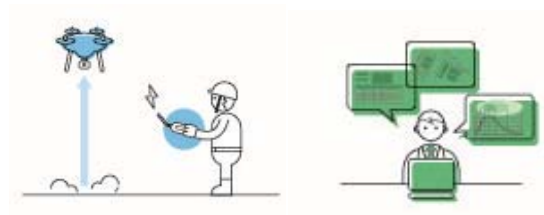
## 受講コース

### ○林業向けドローン測量・申請書作成コース

受講費：220,000円（税込）※2名参加

日数：4日間（9:00～16:30）

受講後、飛行操縦10時間の証明書を発行します。



## 開催場所

### とちぎUAVフィールド



栃木県佐野市戸室町989番地（三好礦業敷地内）  
URL：<http://home.koyosvpl.co.jp/uav/index.html>  
Mail：[uav@koyosvpl.co.jp](mailto:uav@koyosvpl.co.jp)

### 施業現場での 操縦訓練

栃木県佐野市地内



お申し込み  
お問い合わせ

主催  
晃洋設計測量株式会社

〒326-0021 栃木県足利市山川町656-1 TEL 0284-41-0281

Mail：[uav@koyosvpl.co.jp](mailto:uav@koyosvpl.co.jp)



とちぎUAVフィールド  
TOCHIGI UAV FIELD