

# 林小班地図データ組込版GPS

**OREGON650TCJ2 ￥137,000** (税抜) (GPS本体・データ組込費含)

こんな経験はありませんか？

初めての山で場所が分からない

ここは地図上のどこだ？

歩いた軌跡を保存したい！

この小班に行きたいんだけど！

境界が分からない！

**すべて解決いたします！**

雨や衝撃に耐える頑丈なボディー

**NEW**

**林小班地図を内蔵！**




表示縮尺で林班と小班を表示切替

林小班の名称と境界線を表示

林内のどこにいるのか一目で確認できます。

**林内でも安定したGPS受信！**



どんなに深い谷や濃い樹冠の中でも信号が途切れることは絶対にありません。

準天頂衛星「みちびき」  
ロシア「GLONASS」に対応。

**デジタルカメラ内蔵！**



800万画素 オートフォーカスカメラ



位置情報付の  
写真が撮影可能！  
撮った写真は  
撮影位置を地図に  
表示できます。

DSC00028.JPG  
撮影日時: 13-11-26 13:38  
カメラ情報 1: Garmin GPSMAP 625CJ  
距離: 10.5 km  
位置: N 36°25'11.91" E 139°29'55.89"

出発

Google earth

**Google earthで簡単表示！**

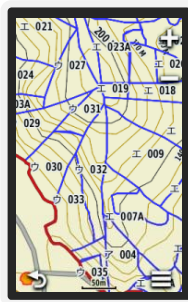
USBケーブルでパソコンとつなぐとGPSで取得した軌跡データやポイントデータを簡単に表示できます。

3次元表示できるGoogle earthはデータの表示、保存の他に資料作成、プレゼンなどに活用できます。



## 現在地の確認

林小班図上の場所が素早く確認できます。



## 作業道のデータ収集

開設済の作業道を歩いて、軌跡データを記録すれば  
作業道を地図にマッピングできます。



## 境界立会・確認作業

境界のあいまいな場所や、記憶が定かでない場所でも画面の位置を頼りに現地にたどり着くことができます。



## 現場の記録

・災害の発生箇所や立木の位置、境界等  
・獣害ネット、柵の位置の記録  
ボタン一つで簡単に記録することができます。



上記以外にも様々な活用方法があります。お気軽にお問合せください。

## ご用意いただくもの

シェープ形式の  
林小班データ



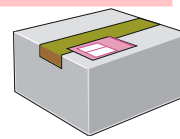
メディア (CDやUSB等)  
に書込み



林小班データ



弊社へ送付



晃洋設計測量宛

## 導入実績

平成28年4月現在

【北海道】 市町村役場  
【青森県】 県機関  
【岩手県】 市町村役場 民間事業体  
【秋田県】 県機関 市町村役場 民間事業体  
【福島県】 県機関 森林団体 森林組合 民間企業  
【栃木県】 県機関 市町村役場 森林組合 民間事業体  
【群馬県】 市町村役場 森林組合 民間事業体  
【埼玉県】 県機関 市町村役場 森林組合 民間事業体  
【神奈川県】 県機関 民間事業体

【千葉県】 県機関 民間事業体  
【東京都】 都機関 民間事業体  
【山梨県】 森林組合 民間事業体  
【長野県】 県機関 市町村役場 森林組合 民間事業体  
財産区 林研グループ  
【静岡県】 市町村役場 森林組合 民間事業体  
【三重県】 県機関 森林組合 民間事業体  
【岡山県】 市町村役場  
【鳥取県】 民間事業体

※ 3台以上同時購入の場合、割引価格が摘要となります。  
※ お手持ちのガーミンGPSへのデータ組込も承ります。詳しくはお問合せ下さい。

お見積・お問合せ [はこちら](#)



ガーミン社GPS正規販売店  
晃洋設計測量株式会社

〒326-0021 栃木県足利市山川町 656-1  
TEL 0284-41-0281 FAX 0284-44-1684  
URL <http://home.koyosvpl.co.jp> E-mail [gis@koyosvpl.co.jp](mailto:gis@koyosvpl.co.jp)